

Lufthygienische Untersuchung Stadt Gütersloh

Karte 5:
Emissionsrelevanz


Legende:

Bewertung der Gesamtemissionsbelastung (NOx, NMVOC und Partikel) der 1 km²-Rasterpunkte

- sehr gering
- gering
- mäßig
- hoch
- sehr hoch

linke Beschriftung:
Hauptverursacher der
NOx-Emissionen

rechte Beschriftung:
Hauptverursacher der
NMVOC-Emissionen

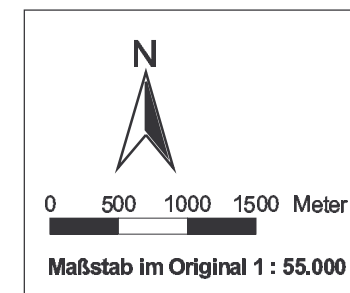
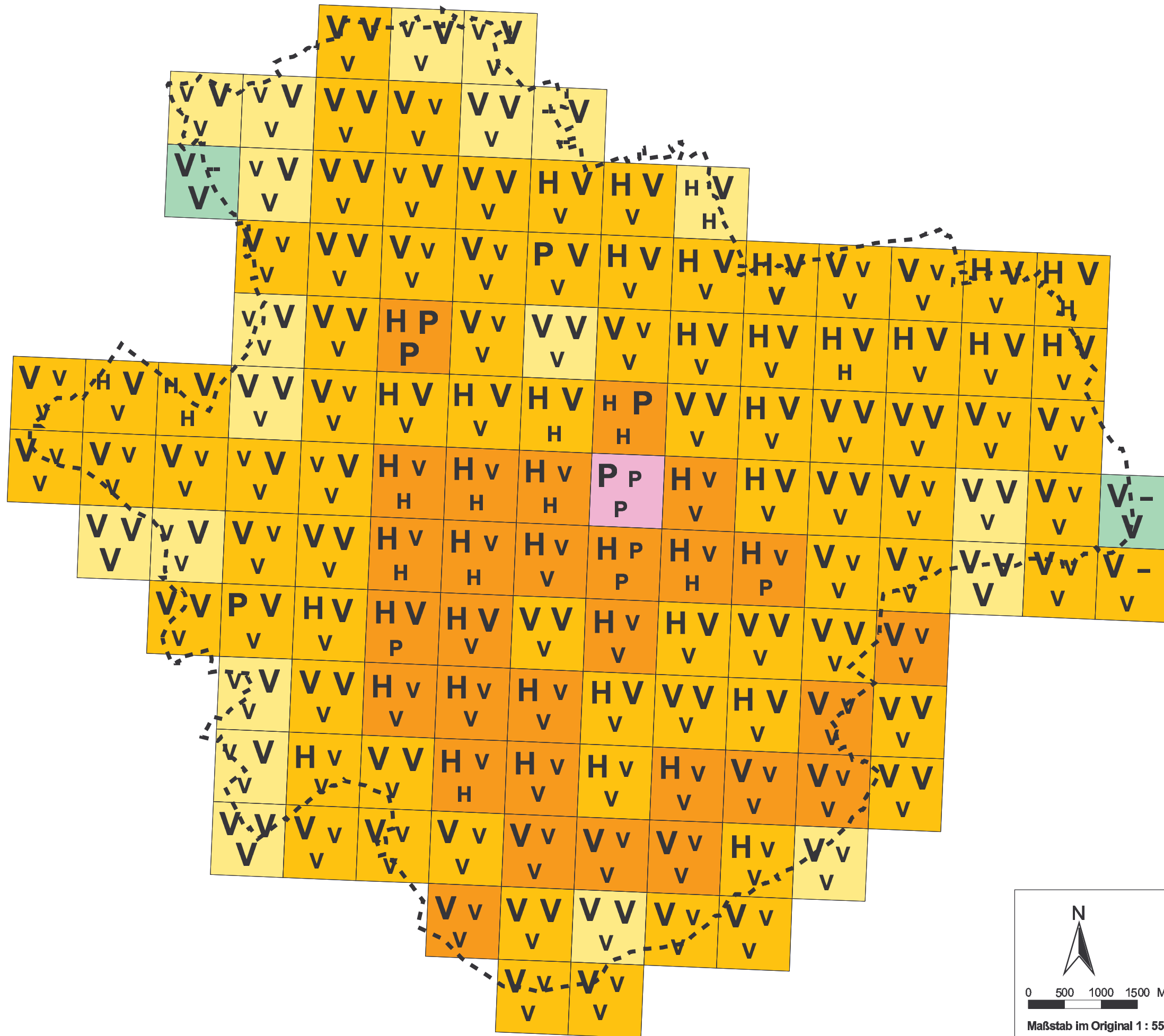


V = Verkehr
H = Hausbrand
P = Punktquellen
(gen.-pfl. Anlagen)

untere Beschriftung:
Hauptverursacher der
Partikel-Emissionen

Die hervorgehobene Beschriftung bezeichnet die für die Bewertung maßgebliche(n) Schadstoffkomponente(n)

- - - Grenze des Stadtgebietes



Lufthygienische Untersuchung Stadt Gütersloh

Karte 5: Emissionsrelevanz

Auftraggeber:
Stadt Gütersloh
Fachbereich
Umweltschutz
Eickhoffstraße 33

Auftragnehmer:
Büro für Umweltmeteorologie
Dipl. Met. Helmut Bangert
Ahdener Weg 10a
33100 Paderborn
Tel.: 05251 680105 Fax: 680106

33330 Gütersloh

Bearbeitungsstand: Juni 2003