











Stadtklimauntersuchung

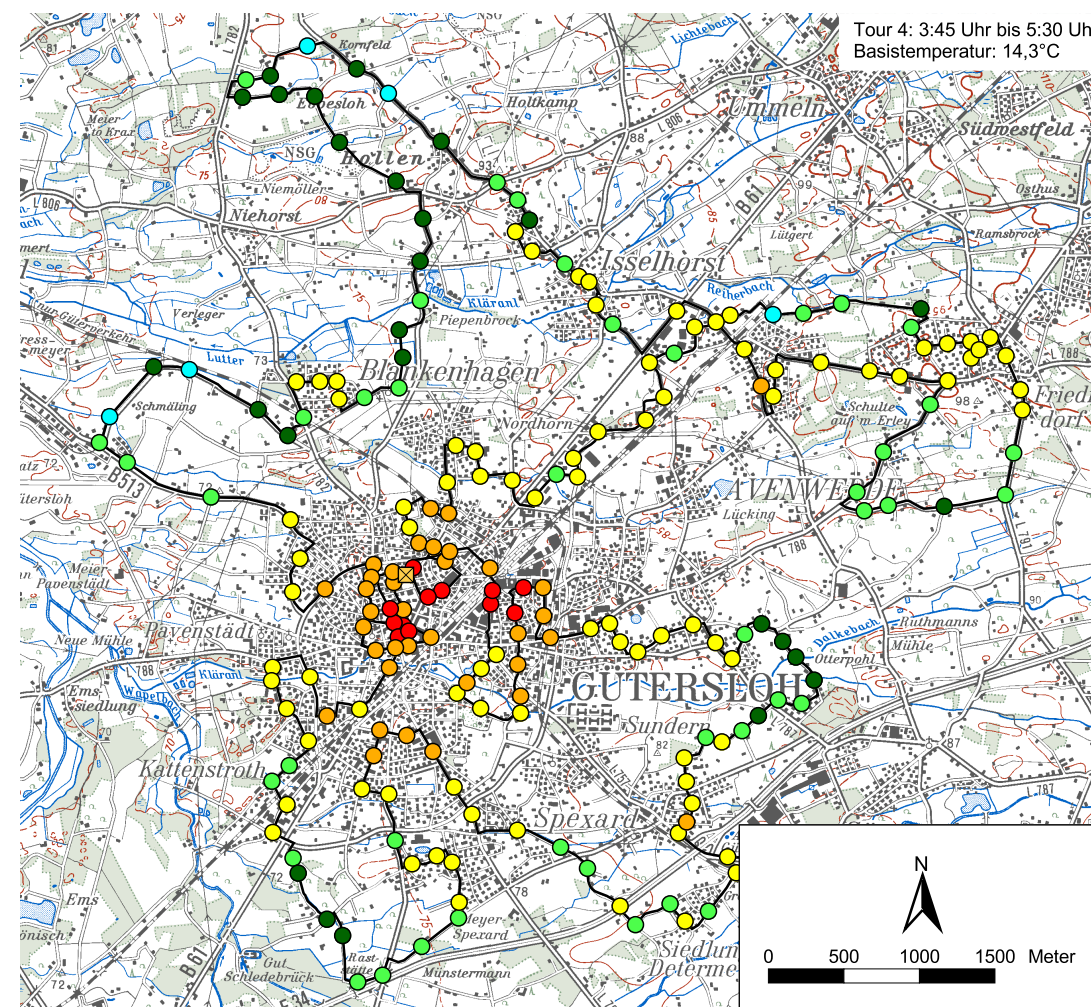
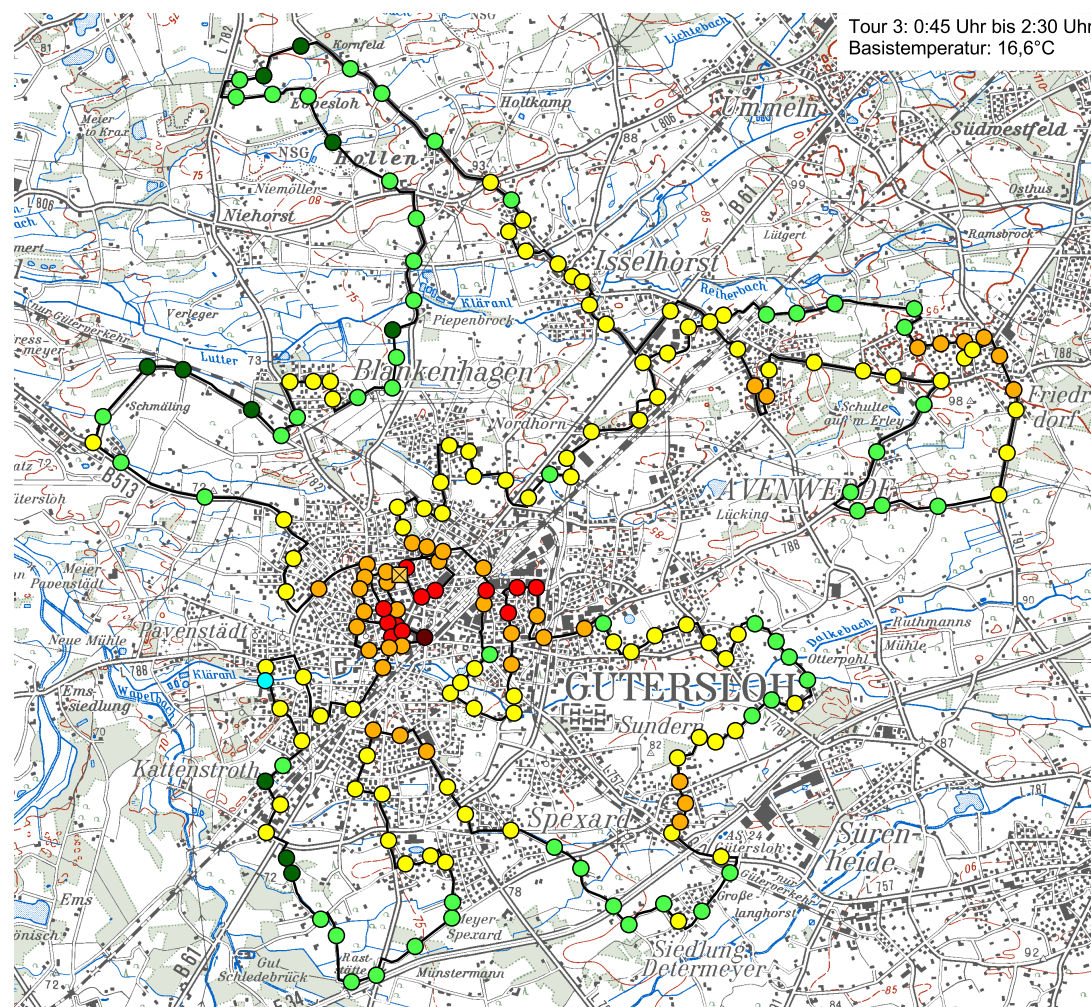
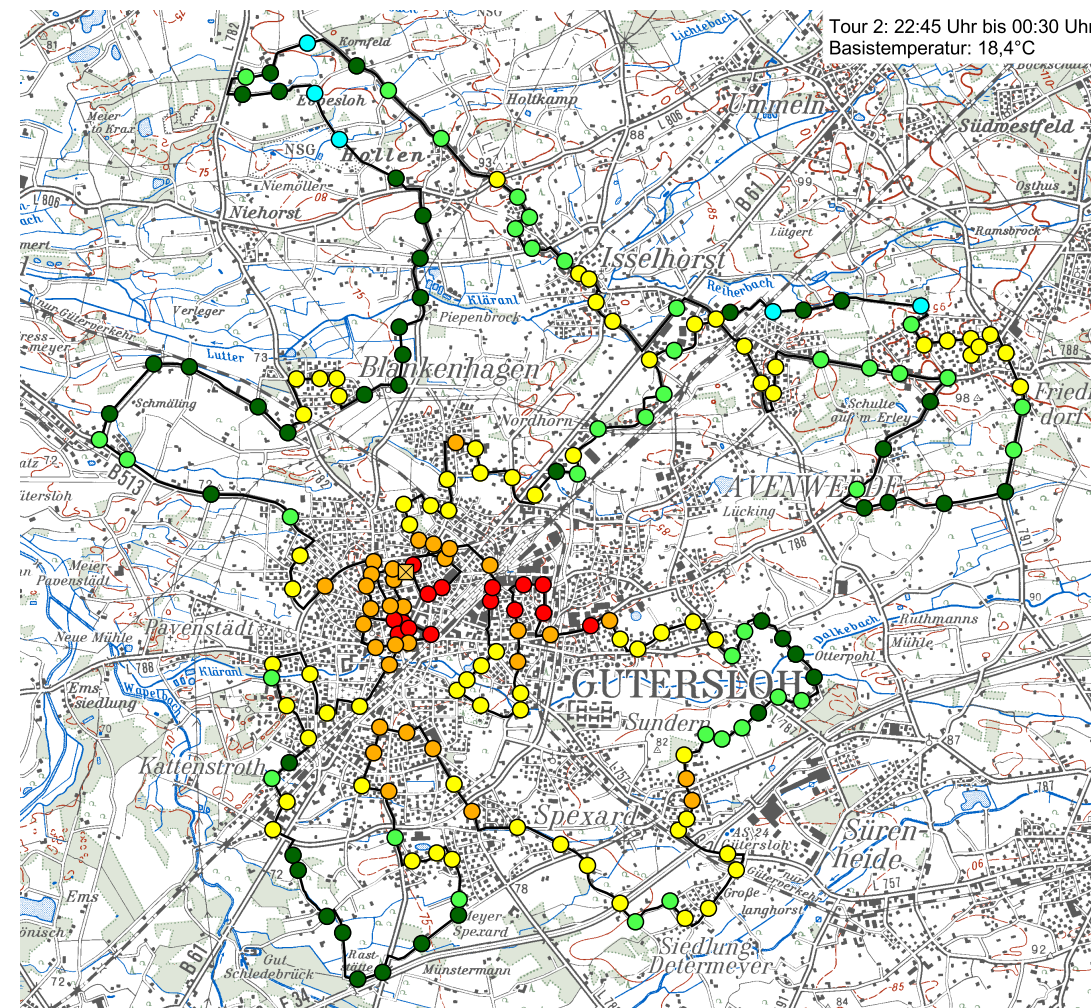
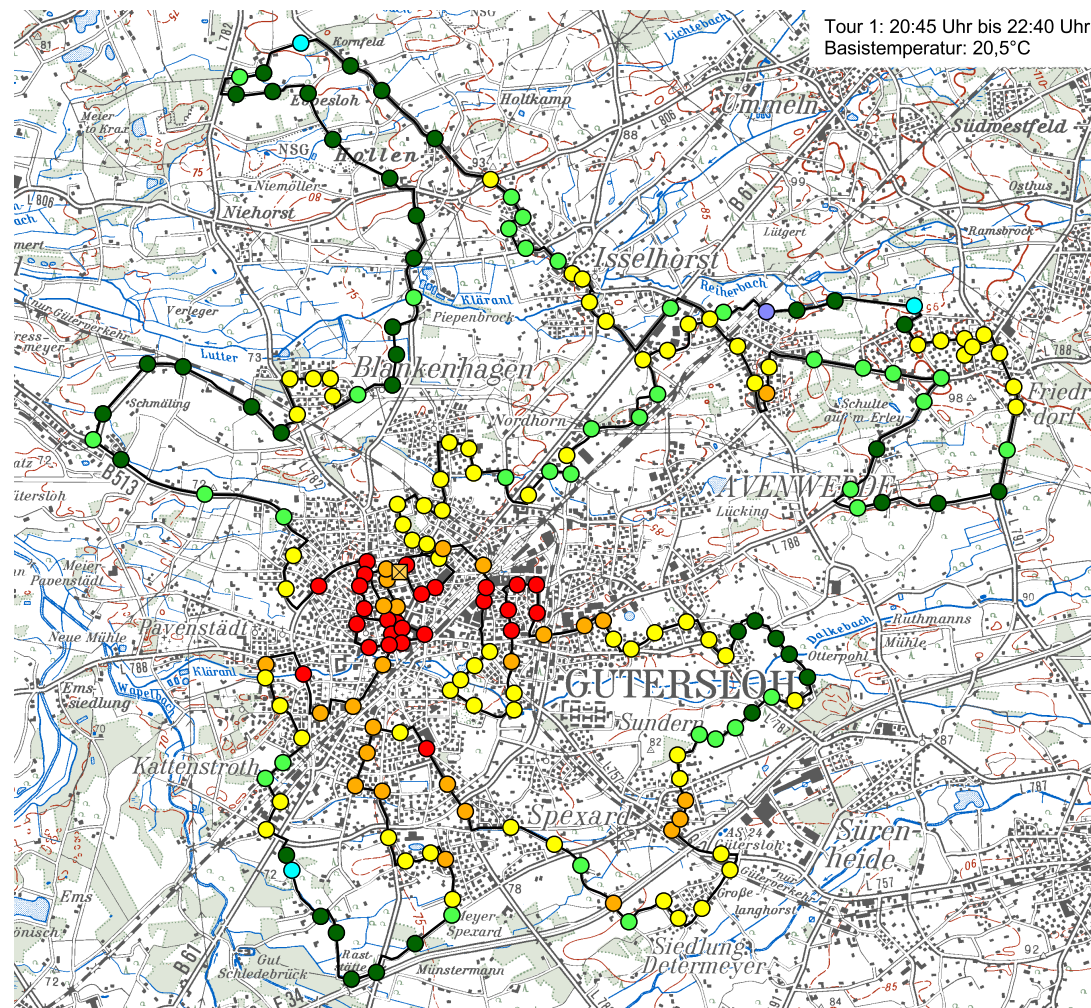
Stadt Gütersloh

Zeichenerklärung:

-  Messroute
-  Anfangs-/Endpunkt der Messrouten

Abweichung der Temperatur vom Basiswert (in Kelvin):

-  -5.5 bis -4.6
-  -4.5 bis -3.6
-  -3.5 bis -2.6
-  -2.5 bis -1.6
-  -1.5 bis -0.6
-  -0.5 bis 0.5
-  0.6 bis 1.5
-  > 1.5



Stadtklimauntersuchung

Stadt Gütersloh

Karte 7.2: Ergebnisse der Messfahrten vom 12./13.08.00
Abweichung der Lufttemperatur vom Basiswert

Auftraggeber: Stadt Gütersloh Umweltamt	Auftragnehmer: Büro für Umweltmeteorologie Dipl.Met. Helmut Bangert Ahdener Weg 10 a 33100 Paderborn Tel.: 05251 680105 Fax: 680106
---	--

Bearbeitungsstand: August 2001
Kartenhintergrund: Topografische Karte 1 : 100.000